



**КОМИТЕТ ИМУЩЕСТВЕННЫХ ОТНОШЕНИЙ
АДМИНИСТРАЦИИ ПЕРМСКОГО МУНИЦИПАЛЬНОГО ОКРУГА**

РЕШЕНИЕ

о размещении объектов № 1685

Пермский край
Пермский округ

14.07.2023

Комитет имущественных отношений администрации Пермского муниципального округа разрешает Акционерному обществу «Газпром газораспределение Пермь» (ИНН 5902183841, ОГРН 1025900512670, почтовый адрес: 614000, г. Пермь, ул. Петропавловская, 43)

размещение объекта «газопровод давлением до 1.2 Мпа, для размещения которого не требуется разрешения на строительство».

на землях государственная собственность на которые не разграничена.

на срок 1 год с 14.07.2023г. по 13.07.2024г.

Местоположение: Пермский край, Пермский муниципальный округ, п. Сылва, ул. Гагарина, д. 6-а.

Приложение: схема предполагаемых к использованию земель или части земельного участка.

Особые условия использования:

1) При установке газопровода учесть параметры ширины проезда улично-дорожной сети, во избежание сужения полосы отвода дороги.

2) При условии получения разрешения на производство земляных работ.

Заместитель председателя комитета,
начальник отдела муниципального
земельного контроля



М.В. Королева
(подпись, печать)

Схема предполагаемых к использованию земель или части земельного участка

Объект: Газопровод давлением до 1,2 Мпа, для размещения которого не требуется разрешения на строительство

Местоположение: расположенных по адресу: Пермский край, м.о. Пермский, с.п. Сыдла, ул. Гагарина, д. 6-а

Площадь земель или части земельного участка, кв.м.: 1172

Категория земель: земли населенных пунктов

Вид разрешенного использования: -









Описание границ смежных землепользователей:

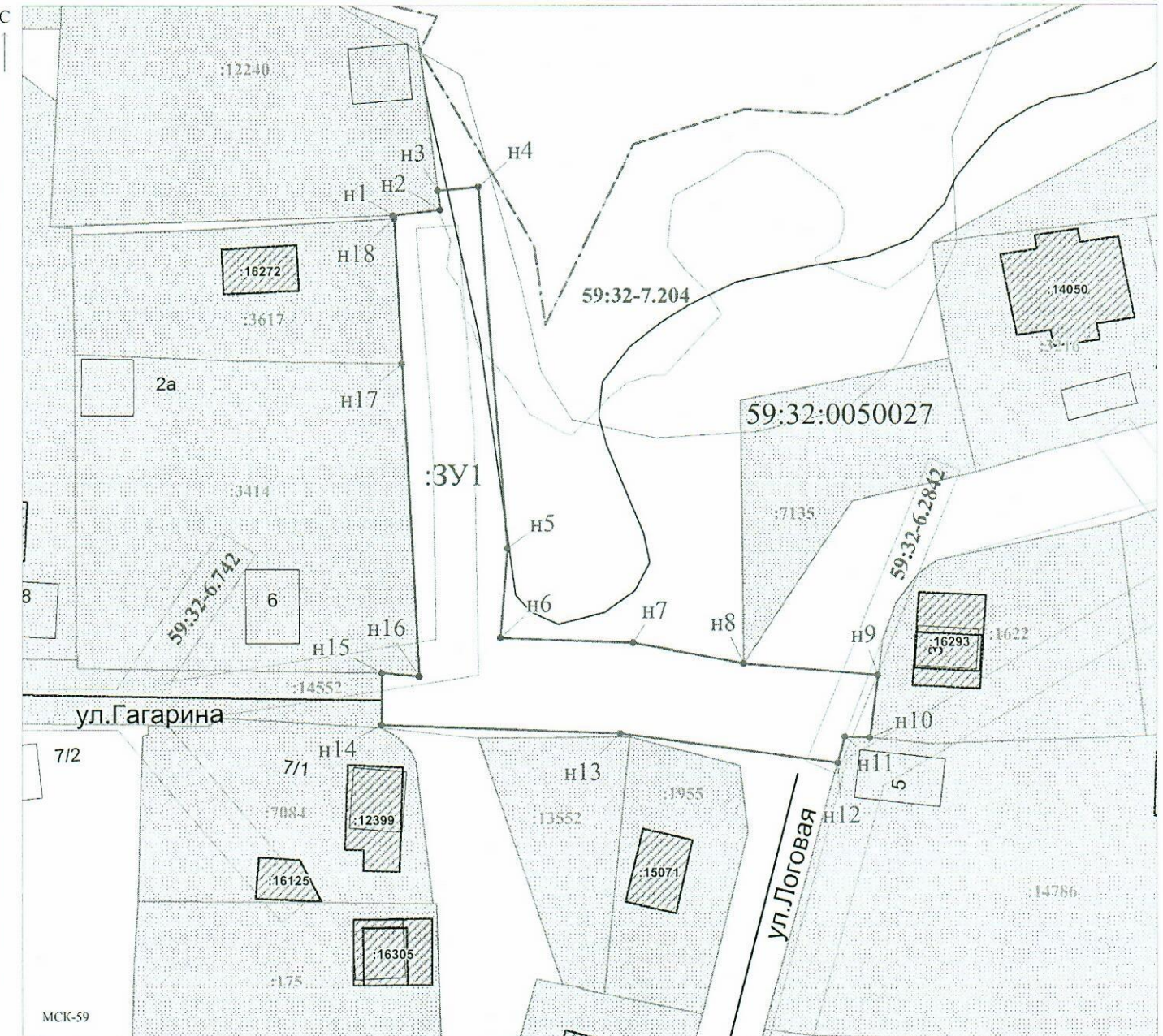
- От точки н1 до точки н3 - земельный участок с кадастровым номером 59:32:0050027:12240
- От точки н3 до точки н9 - земли общего пользования
- От точки н9 до точки н10 - земельный участок с кадастровым номером 59:32:0050027:1622
- От точки н10 до точки н12 - земельный участок с кадастровым номером 59:32:0050027:14786
- От точки н12 до точки н14 - земли общего пользования
- От точки н14 до точки н15 - земельный участок с кадастровым номером 59:32:0050027:14552
- От точки н15 до точки н17 - земельный участок с кадастровым номером 59:32:0050027:3414
- От точки н17 до точки н18 - земельный участок с кадастровым номером 59:32:0050027:3617
- От точки н18 до точки н1 - земли общего пользования

Каталог координат, м

№ точки границы	X	Y
н1	521993.60	2260453.56
н2	521994.28	2260459.17
н3	521996.64	2260458.87
н4	521997.05	2260463.76
н5	521953.46	2260467.22
н6	521942.67	2260466.39
н7	521942.13	2260482.28
н8	521939.63	2260495.55
н9	521938.23	2260511.55
н10	521930.76	2260510.60
н11	521930.88	2260507.62
н12	521927.72	2260506.75
н13	521931.24	2260480.76
н14	521932.24	2260452.18
н15	521938.51	2260452.23
н16	521938.08	2260456.69
н17	521975.73	2260454.64
н18	521993.24	2260453.69
н1	521993.60	2260453.56

Условные обозначения:

-  - предполагаемый участок земель, на которых планируется размещение объекта
-  - границы и номер земельного участка, сведения о которых внесены в ЕГРН
-  - границы и номер объекта капитального строительства, сведения о которых внесены в ЕГРН
-  - граница кадастрового квартала
-  - зоны с особыми условиями использования территории, сведения о которых внесены в ЕГРН
-  - обозначение запрашиваемого земельного участка
-  - характеристическая точка границ земель или части земельного участка
-  - номер кадастрового квартала



Заявитель: _____ / Егошина И.В.
 МП (подпись, расшифровка подписи)
 (для юридических лиц и индивидуальных предпринимателей)

Масштаб 1:500